ASSOCIAZIONE PESCATORI DILETTANTI ALTO SARCA
TIONE DI TRENTO
tel.0465.321051
ufficio@altosarca.it - www.altosarca.it

ACQUE IN CONCESSIONE 2018

WATERS IN GRANTING - ANGELGEBIET DES VEREINS "ALTO SARCA"

Copyright PNAB - per concessione del Parco Naturale Adamello Brenta - mappa basata su dati SIAT (Servizio Urbanistica e Tutela del Paesaggio - Sistema informativo Ambiente e Territorio - Provincia Autonoma di Trento) Elaborazione a cura di nativeLab IT & Outdoor Solutions.
Mappa tematica indicativa ad uso pesca. Non si assumono responsabilità di ordine giuridico per eventuali danni o incidenti che possono verificarsi durante l'uso della presente carta e delle informazioni ivi contenute.

I ❤ FISHING ALTO SARCA

TRENTINO

ASSOCIAZIONE PESCATORI DILETTANTI ALTO SARCA

ACQUE IN CONCESSIONE
WATERS IN GRANTING
ANGELGEBIET DES VEREINS "ALTO SARCA"
2018

A pesca di indimenticabili emozioni

La zona dell'Alto Sarca, nel Trentino occidentale, è una delle destinazioni leader in Italia per la pesca. I 300 km di acque, in concessione all'Associazione Pescatori A.S., comprendono acque correnti e lacustri, alcune a carattere torrentizio e soggette al disgelo, altre a carattere fluviale con portate regolari.
La popolazione ittica è composta da trote marmorate, anche di grossa taglia, fario autoctone e di immissione, iridee, ibridi, temoli e, nei diversi laghetti di alta montagna, i salmerini.
Il corso principale del Fiume Sarca, facilmente accessibile dalla strada carrabile, presenta un alveo quasi tutto naturale, con una portata abbondante, profonde buche e buona corrente. La varietà degli ambienti e la creazione di zone specifiche per ogni tecnica di pesca soddisfano le esigenze di ogni tipo di pescatore.
Il fiume Sarca con i suoi suggestivi affluenti ed incontaminati laghetti alpini vi aspetta, quindi, per una fantastica uscita di pesca.

Fishing for unforgetable emotions

The Alto Sarca area, in eastern Trentino, is one of the best fishing locations in Italy. The 300 km of waters, under license to the Alto Sarca Fishing Association, include flowing waters and still waters, some are torrential and have freeze-thaw cycles, others are fluvial with a regular flow of water.
The fish population includes marble trout, some of large size, native and introduced brown trout, rainbow trout, hybrids, grayling and, in several high mountain lakes, chars. The main course of the River Sarca, highly accessible from the road, has an almost perfectly natural bed, with a generous capacity, deep holes and a good current. The variety of environments and the creation of specific zones for each fishing technique can meet the needs of every angler.
With its charming tributaries and unspoilt alpine lakes, the River Sarca therefore awaits you for a fantastic day's fishing.

Unvergessliche Emotionen

Das Territorium des Vereins befindet sich im westlichen Trentino und umfasst die äußeren und zentralen Giudicarie und das Tal Val Rendena mit fast 300 Km Wasserstraßen. Einige von ihnen sind Sturzbach ähnlich, andere wiederum sind ähnlich Flussläufen mit regelmäßigem Verlauf.
Unser Verband umfasst alle Fließgewässer und Seen im Einzugsgebiet des Oberlaufs des Flusses Sarca. Der Sarca Fluss entspringt den Gletschern der Adamello Brenta und Presanella Massive und fließt in den Garda See (40 Minuten von Tione di Trento), dessen Hauptzufluss er ist und aus welchem er, nachdem er die Wasser anderer Flüsse aufgenommen hat, unter dem Namen Mincio wieder herauskommt.
Innerhalb unseres Territoriums finden wir Perlen wie die Täler Val di Genova, Val Brenta, das Tal Valle di Breguzzo, das Tal Valle di San Valentino, Val Nambrone und Val d'Ambiez. Urlaubsorte wie Madonna di Campiglio, Pinzolo, das Tal Val Rendena, Tione und ihre Busa, Bondo und Breguzzo. Orte, in welchen man das Angeln mit Thermalkuren in Ponte Arche und den berühmten Thermen von Comano verbinden kann.

LEGENDA - LEGEND - LEGENDE / ALTO SARCA 2018

- ZONE A GESTIONE ORDINARIA / ORDINARY ZONES / GEWÖHNLICHE ZONEN
- ZONE TURISTICHE (PT) TRASFERIMENTI SELVATICI / TOURIST FISHING ZONES (fish introduced from other zones licensed to the Association. (PT) / GEBIETE ANGELTOURISMUS (Einsetzungen mit Fischmaterial aus anderen Gebieten des Vereins) (PT)
- ZONA SEMINE TROTE ADULTE (P) / ZONES WHERE FARMED FISH ARE INTRODUCED (P) / EINSETZUNGSZONEN (P)
- ZONA DI DIVIETO / FISHING IS PROHIBITED / ANGELVERBOT
- RISERVE (R) / RESERVES (R) / NATURSCHUTZGEBIETE (R)
- ZONE NO KILL (NK) / NO KILL ZONES (NK) / NO KILL ZONEN (NK)
- LAGO NEMBIA E T1 / LAKE NEMBIA AND T1 / NEMBIA SEE UND T1
- PESCA IN OTTOBRE / FISHING IN OCTOBER / FISCHEN IM OKTOBER
- ACQUE NON IN CONCESSIONE / WATERS NOT IN GRANTING / WASSER NICHT IN DER GEWÄHRUNG
- BIOTOPO / BIOTOPE / BIOTOP
- GESTIONE CON PESCATORI MADONNA DI CAMPIGLIO / IN PARTNERSHIP WITH "AMATEUR FISHING ASSOCIATION MADONNA DI CAMPIGLIO" / IN EINER BEZIEHUNG MIT HOBBYANGLER MADONNA DI CAMPIGLIO
- LAGO RITORTO: SOLO AI SOCI ALTO SARCA OSPITI: RIVOLGERSI A.P. M.DI CAMPIGLIO / LAGO RITORTO: ONLY FOR ALTO SARCA MEMBERS FOR GUESTS, CONTACT A.P. M. DI CAMPIGLIO / LAGO RITORTO: NUR FÜR ALTO SARCA MITGLIEDER FUR GÄSTE FRAGEN A.P. M. DI CAMPIGLIO
- PESCA ALLA PARI / FISHING ON THE SAME TERMS / ANGELPLÄTZE AN DER GLEICHHEIT

ATTENZIONE: in generale in tutte le zone di pesca sul Sarca è presente il pericolo di piene improvvise. In particolare anche a valle dei punti indicati con la freccia.

DANGER: Possibility of sudden flood waves, especially where there are red arrows on the map

ACHTUNG GEFAHR: Möglichkeit plötzlicher flutwellen, insbesondere wo gibt es rote Pfeile auf der Karte

SCOPRI LA TUA VACANZA IN ALTO SARCA 2018
FOR YOUR FISHING HOLIDAY IN ALTO SARCA 2018

enjoy Fly Fishing

info@trentinogreentour.it - ufficio@altosarca.it

38th WORLD FLY FISHING CHAMPIONSHIP
2018 | TRENTINO | ITALY
Fiume Sarca, Noce e Lago Cornisello



ACCOMPAGNATORI DI PESCA A DISPOSIZIONE
DISPONIBILITA' NOLEGGIO
ATTREZZATURE PER LA PESCA

GUIDE SERVICE
AND EQUIPMENT RENTAL

GUIDE SERVICE
UND AUSRÜSTUNG
VERMIETUNG.

SARCA FLYFISHING EXPERIENCE - GUIDING & PASSION

www.sarcaflyfishing.com
www.facebook.com/sarcaflyfishing

ZONE DI PESCA - LEGENDA

A1	Fiume Sarca dalla confluenza Torrente Arnò - Bacino Ponte Piè
A2	Fiume Sarca dal Bacino Ponte Piè - Bocche del Limarò (fino al confine con il Basso Sarca)
B	Fiume Sarca Tione-Pinzolo da confluenza Sarca Val Genova a confluenza Arnò
C	Fiume Sarca di Campiglio da origini a confluenza Sarca di Val Genova
D	Rio Vallesinella e Brenta
E	Fiume Sarca di Nambrone
F	Fiume Sarca di Val Genova. Dalla sorgente fino alla Cascata di Casina Muta, affluenti compresi
G1	Fiume Sarca di Val Genova basso da Cascata di casina Muta a confluenza Sarca Campiglio
G2	Affluenti Fiume Sarca di Val Genova basso
H1	Torrente Arnò dalle origini al parcheggio in zona ponte Pianone
H	Torrente Arnò dal parcheggio in zona ponte Pianone alla confluenza con Torrente Fiana
I	Torrente Arno basso da confluenza Torrente Fiana a confluenza Fiume Sarca
L	Rio Bedù 2° di Pelugo e affluenti
M	Rio Bedù 1° di S. Valentino e affluenti
N1	Torrente Duina dalla porcilaia di Cavrasto alla confluenza con Fiume Sarca
N	Torrente Duina e affluenti dalle origini alla porcilaia di Cavrasto
O	Torrente Dal e affluenti
P	Torrente Ambiez e affluenti
R	Rio Algone e affluenti
S	Bacino di Ponte Piè
U1	Lago di S. Giuliano
U	Lago di Garzonè
V	Laghi Cornisello
W	Laghi Valbona
X	Laghi di alta montagna non descritti
Z	Torrenti non descritti

PERMESSI DI PESCA – FISHING PERMIT RATES - ART DER GENEHMIGUNG PREIS

TIPOLOGIA DI PERMESSO / TYPE OF PERMIT / ART DER GENEHMIGUNG	COSTO / COST / PREIS	DOVE ACQUISTARE / WHERE TO BUY / VERKAUFSORTE
Permesso giornaliero ordinario / Ordinary day permit / Gewöhnliche Tagesgenehmigung	€ 23.00	Sede Associazione a Tione / Distributore automatico a Tione / Rivenditori autorizzati (vedi tabella) / Association Office in Tione / Automatic distributor in Tione / Authorized resellers (see table) / Verband Büro in Tione / Verkaufsautomat für Genehmigungen / Wiederverkäufer (siehe Tabelle)
Permesso giornaliero convenzionato (per chi soggiorna in strutture convenzionale) / Day permit with special terms (for those staying in partner accommodation facilities) / Ermäßigte Tagesgenehmigung (für Gäste, die in Vertragsstrukturen übernachten)	€ 18.00	Strutture convenzionate (vedi tabella) / Partner accommodation facilities (see table) / Vertragsgebundene Hotels (siehe Tabelle)
Permesso giornaliero Riserve R1, R2, R3, R4, R5, T1 e Lago Nembia / Day permit for Reserves R1, R2, R3, R4, R5, T1 and Lake Nembia / Tagesgenehmigung für Naturschutzgebiete R1, R2, R3, R4, R5, T1 und Lago Nembia	€ 35.00	Sede Associazione a Tione / Rivenditori autorizzati (vedi tabella) / Association Office in Tione / Authorised resellers (see table) / Verband Büro in Tione / Wiederverkäufer (siehe Tabelle)
Libretto da 3 permessi ordinari / Booklet of 3 ordinary permits / Block mit 3 Gewöhnliche Genehmigungen	€ 55.00	Sede Associazione a Tione / Association Office in Tione / Verband Büro in Tione
Libretto da 5 permessi ordinari / Booklet of 5 ordinary permits / Block mit 5 Gewöhnliche Genehmigungen	€ 90.00	Sede Associazione a Tione / Association Office in Tione / Verband Büro in Tione
Libretto da 10 permessi ordinari / Booklet of 10 ordinary permits / Block mit 10 Gewöhnliche Genehmigungen	€ 160.00	Sede Associazione a Tione / Association Office in Tione / Verband Büro in Tione
Socio esterno (previa abilitazione provinciale con corso di una giornata) / External member (subject to Provincial authorisation with a day's course) / Externes Mitglied (mit vorheriger Genehmigung der Provinz und kostenlosem Tageskurs)	€ 215.00	Sede Associazione a Tione / Association Office in Tione / Verband Büro in Tione

RISERVE A NUMERO CHIUSO SU PRENOTAZIONE
LIMITED ACCESS WITH BOOKING RESERVES - NATURSCHUTZGEBIETE MIT BESCHRÄNKTER ZUGANG UND PFLICHT BUCHUNG


REGORIE (R1)


TORRENTE ARNO' (R2)

VALLESINELLA (R3)

MAROC DEL GHIRO (R4)

LAGO NAMBINO (R5)

ISOL (T1)

Orario sede:
dal lunedì al sabato 08.30-12.30 e 15.00-18.00.
In alta stagione anche la domenica dalle 9.00 alle 12.00.

Office opening hours:
Monday to Saturday 08:30 – 12:30 and 15:00 – 18:00.
High season Sundays from 09:00 to 12:00

Öffnungszeiten Büro:
Von Montag bis Samstag
von 08.30 bis 12.30 und von 15.00 bis 18.00.
Hoch Season Sonntag von 9.00 bis 12.00.

LAGO NEMBIA